Карта планируемого размещения объектов инженерной инфраструктуры местного значения сельского поселения Кутузовский муниципального района Сергиевский Самарской области

С
З В
Ю

Карта планируемого размещения объектов инженерной инфраструктуры
местного значения п. Кутузовский муниципального района Сергиевский Самарской области

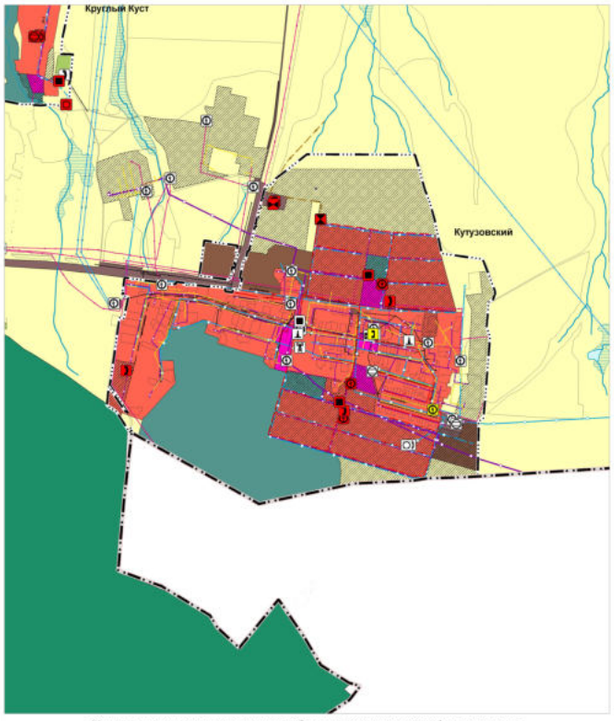

Карта планируемого размещения объектов инженерной инфраструктуры
местного значения с. Красный Городок муниципального района Сергиевский Самарской области

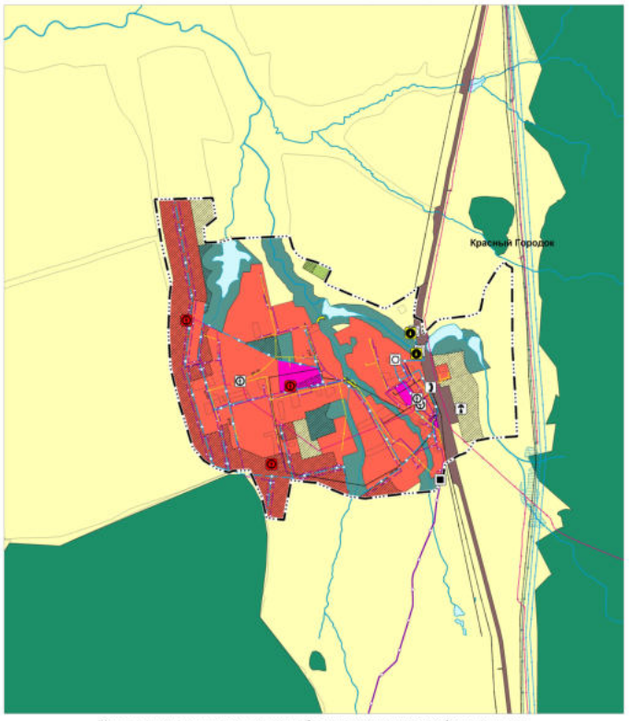

Утверждены
решением Собрания представителей
сельского поселения Кутузовский
муниципального района Сергиевский
Самарской области
№ 25 от 06.12.2013
в редакции Решений № 40 от 20.12.2019,
№ 1 от 12.01.2023

Карта планируемого размещения объектов инженерной инфраструктуры
местного значения п. Лесозавод, х. Вольница муниципального района Сергиевский Самарской области

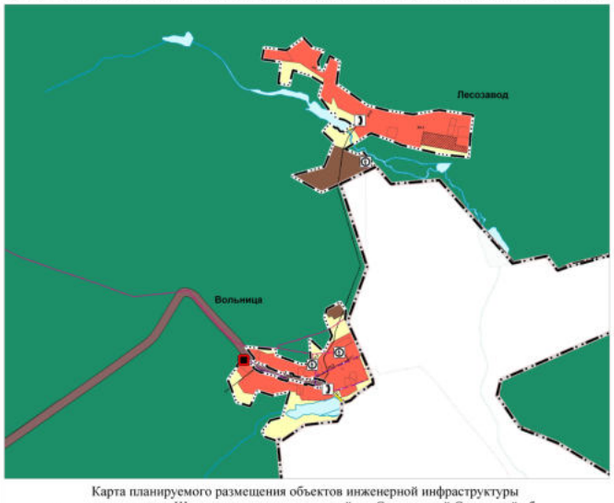

Карта планируемого размещения объектов инженерной инфраструктуры
местного значения с. Славкино муниципального района Сергиевский Самарской области

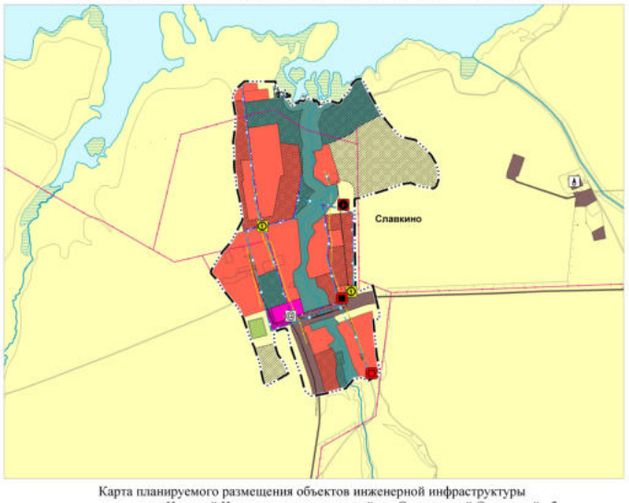

Карта планируемого размещения объектов инженерной инфраструктуры
местного значения п. Шаровка муниципального района Сергиевский Самарской области

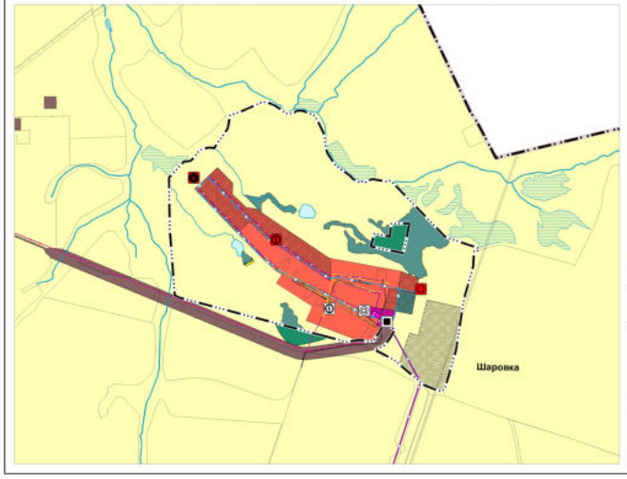

Карта планируемого размещения объектов инженерной инфраструктуры
местного значения п. Круглый Куст муниципального района Сергиевский Самарской области

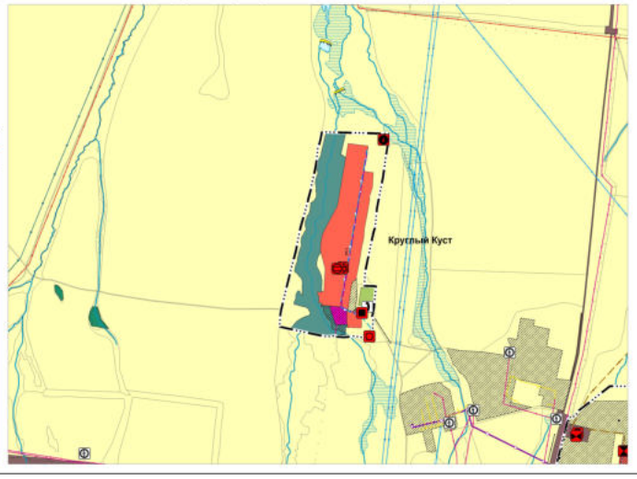

Условные обозначения

Границы единиц административно-территориального деления Российской Федерации

Граница муниципального района

Граница сельского поселения

Граница населенного пункта

Функциональные зоны

Существующие | Планируемые

Жилые зоны

Общественно-деловые зоны

Производственные зоны, зоны инженерной и транспортной инфраструктур

Производственная зона

Зоны сельскохозяйственного использования

Зоны рекреационного назначения

Зона лесов

Зоны специального назначения

Объекты трубопроводного транспорта и инженерной инфраструктуры

Электрические подстанции

Реконструкция | Существующие | Планируемые

Трансформаторная подстанция

Линии электропередачи (ЛЭП)

Существующие | Планируемые

ЛЭП 110 кВ

ЛЭП 35 кВ

ЛЭП 10 кВ

Объекты добычи и транспортировки газа

Существующие | Планируемые

Пункт редуцирования газа (ПРГ)

Распределительные трубопроводы для транспортировки газа

Существующие | Планируемые

Газопровод распределительный высокого давления

Газопровод распределительный низкого давления

Объекты добычи и транспортировки жидких углеводородов

Существующие | Планируемые

Фонд скважин

Трубопроводы жидких углеводородов

Существующие | Планируемые

Нефтепровод подводящий (промысловый)

Объекты теплоснабжения

Существующие | Планируемые

Источник тепловой энергии

Сети теплоснабжения

Существующие | Планируемые

Теплопровод распределительный (квартальный)

Объекты водоснабжения

Реконструкция | Существующие | Планируемые

Водозабор

Водонапорная башня

Артезианская скважина

Резервуар

Сети водоснабжения

Существующие | Планируемые

Водопровод

Объекты водоотведения

Существующие | Планируемые

Канализационная насосная станция

Очистные сооружения

Сети водоотведения

Существующие | Планируемые

Канализация напорная

Канализация самотечная

Объекты связи

Реконструкция | Существующие | Планируемые

Иной объект связи

Автоматическая телефонная станция

Пункт коллективного доступа

Объекты почтовой связи

Телевизионный ретранслятор

Начальная станция (радиосвязи)

Линии связи

Существующие | Планируемые

Линии связи

Гидротехнические сооружения

Реконструкция | Существующие | Планируемые

Водоподпорные и водопропускные гидротехнические сооружения

Регулирующие гидротехнические сооружения

Природные объекты

Поверхностные водные объекты

Существующие

Водоток (река, ручей, канал)

Водоем (озеро, пруд, обводненный карьер, водохранилище)

Болото

"ГеоИнформГражданпроект"	Директор института	Бондов И.Д.	
	Зам.директора по перр. планирования	Власов И.В.	
	Начальник отдела ГП и застройки	Игуменова М.А.	
Объект	Проект изменений в генеральный план сельского поселения Кутузовский муниципального района Сергиевский Самарской области		
2022 г.	Заказчик: АО "Самаранефтегаз"		Карта планируемого размещения объектов инженерной инфраструктуры местного значения сельского поселения Кутузовский муниципального района Сергиевский Самарской области
		Инв.№	М 1:10000 Лист №2.4